

## COMUNE DI CENTOLA

VIA TASSO – Prov. di SALERNO- C.A.P. 84051 - Tel. 0974-370711  
PARCO NAZIONALE DEL CILENTO ALBURNI E VALLO DI DIANO

### VERBALE DI DELIBERAZIONE DELLA GIUNTA COMUNALE – ORIGINALE –

N. 114	OGGETTO:
del 27/04/2018	PRELIMINARE DI PIANO URBANISTICO COMUNALE – RAPPORTO AMBIENTALE PRELIMINARE – APPROVAZIONE AI SENSI DEL REGOLAMENTO PER IL GOVERNO DEL TERRITORIO N. 5/2011 E DEL RELATIVO MANUALE OPERATIVO.

L'anno **DUEMILADICIOTTO** il giorno **VENTISETTE** del mese di **APRILE** alle ore **13,20** e seguenti, nell'apposita sala delle adunanze del Comune in intestazione, a seguito di convocazione disposta dal Sindaco si è riunita la Giunta Comunale. All'appello nominale, risultano presenti e assenti i Signori:

Componenti	Presenti
dott. STANZIOLA Carmelo – Sindaco	SI
sig. D'ANGELO Silverio – vicesindaco	SI
dott. LUONGO Andrea – Assessore	SI
sig.ra CICCARINI Angela Maria – Assessore	SI
Arch. CICCARIELLO Gianfranco - Assessore	SI
<b>N. Presenti</b>	<b>05</b>

Assume la Presidenza **IL SINDACO**, il quale rammenta preliminarmente agli intervenuti che sono tenuti ad astenersi dalla discussione e dal voto sull'argomento in oggetto, qualora versino in una delle situazioni di incompatibilità o di conflitto di interessi previste dalla Legge. Poiché nessuno dei presenti fa rilevare la sussistenza di tali situazioni a proprio carico, il Presidente, dopo aver constatato che gli intervenuti sono in numero tale da rendere legale la riunione, li invita a deliberare sull'oggetto indicato. Partecipa il Segretario Comunale, dott. Aniello MAIESE, che redige il presente verbale.

Il Presidente, accertato il numero legale, dichiara aperta la seduta per la trattazione dell'oggetto sopra indicato, premettendo che sulla proposta della presente deliberazione da parte, hanno reso parere favorevole ai sensi dell'art. 49 e 147 bis TUEL:

- ☐ del Segretario comunale, in ordine alla regolarità tecnica;
- ☒ del Responsabile del servizio interessato, in ordine alla regolarità tecnica;
- ☒ del Responsabile di ragioneria, in ordine alla regolarità contabile



## COMUNE DI CENTOLA

VIA TASSO – Prov. di SALERNO- C.A.P. 84051 - Tel. 0974-370711  
PARCO NAZIONALE DEL CILENTO ALBURNI E VALLO DI DIANO

### VERBALE DI DELIBERAZIONE DELLA GIUNTA COMUNALE – ORIGINALE –

N. 114	OGGETTO:
del 27/04/2018	PRELIMINARE DI PIANO URBANISTICO COMUNALE – RAPPORTO AMBIENTALE PRELIMINARE – APPROVAZIONE AI SENSI DEL REGOLAMENTO PER IL GOVERNO DEL TERRITORIO N. 5/2011 E DEL RELATIVO MANUALE OPERATIVO.

#### LA GIUNTA COMUNALE

**VISTA** integralmente l'allegata proposta di deliberazione di Giunta avente ad oggetto **"PRELIMINARE DI PIANO URBANISTICO COMUNALE – RAPPORTO AMBIENTALE PRELIMINARE – APPROVAZIONE AI SENSI DEL REGOLAMENTO PER IL GOVERNO DEL TERRITORIO N. 5/2011 E DEL RELATIVO MANUALE OPERATIVO"** la quale costituisce parte integrante e sostanziale del presente provvedimento;

**VISTI** gli allegati pareri favorevoli di regolarità tecnica e contabile resi dai responsabili dei servizi interessati;

**RITENUTA** la proposta meritevole di approvazione;

*Con voti unanimi favorevoli espressi nei modi e forme di legge,*

#### DELIBERA

1. **DI APPROVARE** integralmente l'allegata proposta di deliberazione di Giunta avente ad oggetto **"PRELIMINARE DI PIANO URBANISTICO COMUNALE – RAPPORTO AMBIENTALE PRELIMINARE – APPROVAZIONE AI SENSI DEL REGOLAMENTO PER IL GOVERNO DEL TERRITORIO N. 5/2011 E DEL RELATIVO MANUALE OPERATIVO"**, la quale costituisce parte integrante e sostanziale del presente provvedimento;

*Successivamente,*

#### LA GIUNTA COMUNALE

*Con voti unanimi favorevoli espressi nei modi e forme di legge,*

#### DELIBERA

1. **DI DICHIARARE** l'immediata eseguibilità del presente atto ex art. 134, 4° comma D.Lgs. n. 267/2000, attesa l'urgenza di dare attuazione a quanto deliberato.

\*\*\*\*\*



# COMUNE DI CENTOLA

## Sportello Unico per l'Edilizia



Prot. n.5550

del 23/04/2018

### Assessorato alla Pianificazione Territoriale Settore Urbanistica

#### PROPOSTA DI DELIBERAZIONE PER LA GIUNTA COMUNALE

**Soggetto Proponente:** Assessore all' Urbanistica e Pianificazione Territoriale

**Provvedimento proposto:** Preliminare di Piano Urbanistico Comunale – Rapporto Ambientale Preliminare – Approvazione ai sensi del Regolamento per il Governo del Territorio n.5/2011 e di relativo manuale operativo.

**Oggetto:** Piano Urbanistico Comunale

*Alla Giunta Comunale - Sede*

**Visto** il D. Lgs. n. 267 del 18 agosto 2000, n. 267 "Testo Unico delle Leggi sull'Ordinamento degli Enti Locali", ed in particolare l'art. 13 che stabilisce che spettano al Comune tutte le funzioni amministrative che riguardano la popolazione ed il territorio comunale, precipuamente nei settori dell'assetto ed utilizzazione del territorio e dello sviluppo economico, salvo quanto non sia espressamente attribuito ad altri soggetti dalla legge statale o regionale;

**Vista** la Legge Regionale n. 16 del 22 dicembre 2004, "Norme sul Governo del Territorio", con cui la Regione Campania ha disciplinato la tutela, gli assetti, le trasformazioni e le utilizzazioni del territorio, al fine di garantire lo sviluppo, nel rispetto del principio di sostenibilità, mediante un efficiente sistema di pianificazione territoriale e urbanistica, articolato a livello regionale, provinciale e comunale;

**Visti** gli art. 22 e 23 della richiamata L.R. n. 16/04, che stabiliscono:

art. 22: Il comune esercita la pianificazione del territorio di sua competenza nel rispetto delle disposizioni legislative e regolamentari vigenti e in coerenza con le previsioni della pianificazione territoriale regionale e provinciale.

Sono strumenti di pianificazione comunale: a) il piano urbanistico comunale - Puc;

art. 23: Il piano urbanistico comunale - Puc - è lo strumento urbanistico generale del Comune e disciplina la tutela ambientale, le trasformazioni urbanistiche ed edilizie dell'intero territorio comunale, anche mediante disposizioni a contenuto conformativo del diritto di proprietà.

Il Puc, in coerenza con le disposizioni del Ptr e del Ptcp:

- a) individua gli obiettivi da perseguire nel governo del territorio comunale e gli indirizzi per l'attuazione degli stessi;
- b) definisce gli elementi del territorio urbano ed extraurbano raccordando la previsione di interventi di trasformazione con le esigenze di salvaguardia delle risorse naturali, paesaggistico-ambientali, agro-silvo-pastorali e storico-culturali disponibili, nonché i criteri per la valutazione degli effetti ambientali degli interventi stessi;
- c) determina i fabbisogni insediativi e le priorità relative alle opere di urbanizzazione in conformità a quanto previsto dall'articolo 18, comma 2, lettera b);
- d) stabilisce la suddivisione del territorio comunale in zone omogenee, individuando le aree non suscettibili di trasformazione;
- e) indica le trasformazioni fisiche e funzionali ammissibili nelle singole zone, garantendo la tutela e la valorizzazione dei centri storici nonché lo sviluppo sostenibile del territorio comunale;
- f) promuove l'architettura contemporanea e la qualità dell'edilizia pubblica e privata, prevalentemente attraverso il ricorso a concorsi di progettazione;



COMUNE DI CENTOLA

Provincia di Salerno - Parco Nazionale del Cilento e Vallo di Diano

Via Tasso, 5 - 84051 Centola (SA) tel. 0974370711 fax 0974370741 e-mail: urbanistica@comune.centola.sa.it



- g) disciplina i sistemi di mobilità di beni e persone;
- h) tutela e valorizza il paesaggio agrario attraverso la classificazione dei terreni agricoli, anche vietando l'utilizzazione ai fini edilizi delle aree agricole particolarmente produttive fatti salvi gli interventi realizzati dai coltivatori diretti o dagli imprenditori agricoli;
- i) assicura la piena compatibilità delle previsioni in esso contenute rispetto all'assetto geologico e geomorfologico del territorio comunale, così come risultante da apposite indagini di settore preliminari alla redazione del piano.

Visto il Regolamento di Attuazione per il Governo del Territorio, emanato ai sensi dell'art. 43 bis della L.R. 16/2004, come introdotto dalla L.R. 1/2011, che sostituisce, semplificandole, le disposizioni relative ai procedimenti di formazione e approvazione dei piani previsti dalla L.R. n. 16/2004;

**Visto** il manuale operativo del Regolamento n. 5/2011 in attuazione della L.R. 16/2004 recante "Norme sul Governo del Territorio", il quale prevede nella parte **schemi esemplificativi dei procedimenti di formazione e approvazione degli strumenti territoriali ed urbanistici previsti dalla l.r. 16/2004 integrati con la vas** (glossario):

*Il preliminare di piano specifica come si perseguono finalità e obiettivi contenuti negli art. 1 e 2 della l.r. n.16/2004.*

*Il preliminare è composto da elementi conoscitivi del territorio e da un documento strategico, formato con la procedura ritenuta idonea dall'Amministrazione procedente.*

*L'accertamento di conformità rispetto ai piani sovraordinati e di settore si svolge sulla base del preliminare di piano, del relativo documento strategico o di ogni altro documento che l'Amministrazione ritiene utile ai fini dell'attività di pianificazione. Il documento strategico, in particolare, prevede linee d'azione interattive, dedicate al rafforzamento del tessuto urbano e territoriale tramite interventi migliorativi per l'aspetto fisico, funzionale e ambientale della città.*

**Visto** il Piano Territoriale Regionale approvato con L.R. n. 13 del 13/10/2008;

**Visto** il Piano Territoriale della Provincia di Salerno, approvato con deliberazione del Consiglio Provinciale n. 15 del 30 marzo 2012, con il quale:

- a) si individuano gli elementi costitutivi del territorio provinciale, con particolare riferimento alle caratteristiche naturali, culturali, paesaggistico-ambientali, geologiche, rurali, antropiche e storiche dello stesso;
- b) si fissano i carichi insediativi ammissibili nel territorio, al fine di assicurare lo sviluppo sostenibile della provincia in coerenza con le previsioni del Ptr;
- c) si definiscono le misure da adottare per la prevenzione dei rischi derivanti da calamità naturali;
- d) si dettano disposizioni volte ad assicurare la tutela e la valorizzazione dei beni ambientali e culturali presenti sul territorio;
- e) si indicano le caratteristiche generali delle infrastrutture e delle attrezzature di interesse intercomunale e sovraumunale;
- f) si incentiva la conservazione, il recupero e la riqualificazione degli insediamenti esistenti.

**Vista** la deliberazione del Consiglio Regionale della Campania del 24/12/2009, con la quale è stato approvato il Piano del Parco Nazionale del Cilento e Vallo di Diano, conformemente a quanto previsto dalla legge 6 dicembre 1991, n. 394 - Legge quadro sulle aree protette, la quale stabilisce i principi fondamentali per l'istituzione e la gestione delle aree naturali protette, al fine di garantire e di promuovere, in forma coordinata, la conservazione e la valorizzazione del patrimonio naturale del Paese e, in particolare, disciplina le modalità di approvazione del piano per il parco quale fondamentale atto di programmazione territoriale e paesistica sovraordinato rispetto ai livelli di pianificazione locale;

**Visto** l'aggiornamento del Piano Stralcio per l'Assetto Idrogeologico, pubblicato sul BURC del 14 maggio 2012, con il quale si persegue l'obiettivo primario di tutelare dall'esposizione ai rischio idraulico e ai rischio frane le popolazioni;

**Visto** il Preliminare di Piano, trasmesso dall'RTP di progettazione arch. R. Bernasconi - Studio Habitat Associati, assunto al protocollo generale di questo Ente al n.461 del 14.01.2016, composto dai seguenti elaborati:

## **A. COMPONENTE STRUTTURALE**

### **1. RELAZIONE STRUTTURALE - PROGRAMMATICA**

COMUNE DI CENTOLA

Via Tasso, 5 - 84051 Centola (SA) tel. 0974370711 fax 0974370741 e-mail: edilizia@comune.centola.sa.it

2. INQUADRAMENTO TERRITORIALE
  3. QUADRO DI RIFERIMENTO NORMATIVO E PIANIFICATORIO  
Le relazioni con la pianificazione sovraordinata di settore (stralci PTR – PTCP – PARCO)
  4. QUADRO DI RIFERIMENTO NORMATIVO E PIANIFICATORIO  
La ricognizione dei vincoli e delle tutele
  5. QUADRO DELLA PIANIFICAZIONE COMUNALE VIGENTE CON RELATIVO STATO DI ATTUAZIONE – Prg
  6. QUADRO DELLA PIANIFICAZIONE COMUNALE VIGENTE CON RELATIVO STATO DI ATTUAZIONE – Tabulato
  7. IL SISTEMA AMBIENTALE – PAESAGGISTICO
    - La carta delle risorse naturali ed ambientali
  8. IL SISTEMA AMBIENTALE – PAESAGGISTICO
    - La carta dei rischi ambientali
  9. IL SISTEMA AMBIENTALE – PAESAGGISTICO
    - Integrità fisica: Rischio da frana
  10. IL SISTEMA AMBIENTALE – PAESAGGISTICO
    - Integrità fisica: Rischio idraulico
  11. IL SISTEMA AMBIENTALE – PAESAGGISTICO
    - Integrità fisica: Pericolosità da frana
  12. IL SISTEMA AMBIENTALE – PAESAGGISTICO
    - Integrità fisica: Pericolosità idraulica
  13. IL SISTEMA AMBIENTALE – PAESAGGISTICO
    - Ricognizione dello stato dell'ambiente
  14. IL SISTEMA AMBIENTALE – PAESAGGISTICO
    - Carta delle risorse paesaggistiche
  15. IL SISTEMA INSEDIATIVO
    - La stratificazione storica ed il processo di espansione degli insediamenti
  16. IL SISTEMA INSEDIATIVO
    - Analisi morfologica dei tessuti insediativi e delle aree di dispersione edilizia
  17. IL SISTEMA INSEDIATIVO
    - Dotazione territoriale esistente – Zona Nord
  18. IL SISTEMA INSEDIATIVO
    - Dotazione territoriale esistente – Zona Centro
  19. IL SISTEMA INSEDIATIVO
    - Dotazione territoriale esistente – Zona Sud
  20. IL SISTEMA INSEDIATIVO
    - Insediamenti abusivi
  21. IL SISTEMA INFRASTRUTTURALE – DELLA MOBILITA' E DELLA LOGISTICA
  22. QUADRO DEMOGRAFICO – STRUTTURALE ECONOMICO
    - Sezioni di censimento – dinamica demografica
  23. CARTA UNICA DEL TERRITORIO
  24. RAPPRESENTAZIONE GRAFICA INDIRIZZI PROGRAMMATICI COMUNE DI CENTOLA
  25. RAPPRESENTAZIONE GRAFICA INDIRIZZI PROGRAMMATICI COMPRESORIO DEI COMUNI: CAMEROTA, CENTOLA, MONTANO ANTILIA, PISCIOTTA, SAN MAUROLA BRUCA
  26. UBICAZIONE PLANIMETRICA MANIFESTAZIONI DI INTERESSE PROPOSTE DA OPERATORI ECONOMICI – SCHEDA RIEPILOGATIVA.
- B. COMPONENTE PROGRAMMATICA - STRUTTURALE**
1. QUADRO STRUTTURALE
    - Rete cinematica, attrezzature e attività esistenti e di progetto Intero territorio
  2. QUADRO STRUTTURALE
    - Rete cinematica, attrezzature e attività esistenti e di progetto Zona Palinuro
  - 3.1 PRELIMINARE DI PIANO – Zona nord

3.2 PRELIMINARE DI PIANO – Zona Centro

3.3 PRELIMINARE DI PIANO – Zona Sud

3.4 PRELIMINARE DI PIANO – Legenda

## **VALUTAZIONE AMBIENTALE STRATEGICA**

RAPPORTO PRELIMINARE AMBIENTALE a cura arch. Fabrizia Bernasconi

### **Atteso:**

che, all'art. 2, il Regolamento di attuazione per il Governo del Territorio del 04 agosto 2011 n. 5 introduce nuove disposizioni in ordine alla sostenibilità ambientale dei piani e alle relative procedure; Che, in particolare, al comma 7 del medesimo articolo, si dispone che il parere di cui all'articolo 15 del decreto legislativo n. 152/2006, sulla base dell'istruttoria svolta dall'Amministrazione procedente e della documentazione di cui al comma 1 dell'articolo 15 dello stesso decreto legislativo, è espresso come autorità competente dalla stessa amministrazione comunale;

Che, al comma 8 del medesimo articolo, si dispone che l'ufficio preposto alla valutazione ambientale strategica è individuato all'interno dell'ente territoriale e che tale ufficio è obbligatoriamente diverso da quello avente funzioni in materia urbanistica ed edilizia;

che con la deliberazione di Giunta Comunale n.221 del 18.12.2014 l'Amministrazione comunale ha istituito, alla luce delle previsioni di cui all'art.2, co.8, del Regolamento regionale 5/2011, presso l'Area Tecnica LL.PP., l'Ufficio VAS preposto allo svolgimento delle funzioni di "Autorità Competente" nella valutazione ambientale strategica, di cui al decreto legislativo 3 aprile 2006, n. 152, dei piani e programmi comunali;

### **preso atto:**

che, con propria deliberazione n.09 del 18/01/2016 la Giunta Municipale ha preso e dato atto dell'avvenuto deposito del progetto preliminare di PUC, redatto in coerenza alla vigente normativa, ai regolamenti regionali, alla pianificazione territoriale sovra ordinata e di settore e agli indirizzi programmatici del Comune di Centola, conferendo mandato al Responsabile del Settore Urbanistica, in qualità di Responsabile del Procedimento per l'attuazione del PUC, di effettuare tutte le verifiche e di adempiere a tutto quanto di competenza, in connessione e correlazione a quanto previsto nella presente deliberazione, a norma della L.R. n.16/2004 del Regolamento di attuazione della L.R.16/2204 per il Governo del Territorio n.5/2011 e, per quanto occorresse, del relativo manuale operativo;

Che il Responsabile del procedimento ha inoltrato istanza di avvio procedura di Valutazione Ambientale Strategica e di Valutazione di Incidenza al Responsabile dell'Ufficio Vas Comunale;

Che presso l'ufficio Tecnico del Comune si sono riuniti il Responsabile del Procedimento con il Responsabile Ufficio Vas Comunale, individuando i soggetti competenti in materia ambientale e stabilendo di porre in essere con gli stessi due tavoli di consultazioni per acquisire i pareri sul rapporto ambientale preliminare;

Che sono stati invitati gli SCA individuati dal Responsabile del Procedimento e dal Responsabile Ufficio Vas Comunale;

Che risultano acquisiti i verbali delle due sedute tenute dal tavolo di consultazione dei soggetti competenti in materia ambientale;

Ritenuto che il progetto Preliminare di Piano, composto dagli elaborati sopra riportati, sia conforme alla vigente normativa, a regolamenti regionali, alla pianificazione territoriale sovra ordinata e di settore e agli indirizzi programmatici del Comune di Centola;

### **Considerato**

Che avendo concluso il processo di co-pianificazione e consultazione successivo alla consegna del Documento Preliminare è possibile avviare la stesura del PUC definitivo;

### **SI PROPONE**

- a) Di dare atto che la fase relativa alle consultazioni delle organizzazioni sociali, culturali, economico-professionali, sindacali ed ambientaliste di livello provinciale, prevista dall'art.21 comma 1 della L.R.n.16/2004 e s.m.i. è da ritenersi conclusa;

- b) Di dare atto dell'avvenuta predisposizione del preliminare di PUC e del Rapporto

**COMUNE DI CENTOLA**

Via Tasso, 5 - 84051 Centola (SA) tel. 0974370711 fax 0974370741 e-mail: edilizia@comune.centola.sa.it


Ambientale Preliminare ai sensi del Regolamento del Governo del Territorio n.5/2011;

- c) Di approvare, secondo quanto previsto dal manuale operativo del regolamento sul Governo del territorio n.5/2011. Il progetto preliminare del PUC del comune di Centola e il Rapporto Ambientale Preliminare nelle premesse richiamati;
- d) di trasmettere ai tecnici progettisti del piano i verbali del tavolo di consultazione degli SCA e quanto raccolto dall'Amministrazione nel processo di partecipazione (questionari, osservazioni, osservazioni, proposte, etc. ...), per le eventuali modifiche del documento consegnato ai fini della stesura definitiva del PUC;
- e) di indicare ai tecnici progettisti la volontà dell'Amministrazione di inserire nella stesura definitiva del PUC alcuni interventi di trasformazione che coinvolgeranno aree di proprietà pubblica finalizzati a processi di riqualificazione e trasformazione urbana attraverso gli strumenti di partenariato pubblico privato;
- f) di perseguire nella stesura del PUC definitivo l'obiettivo di limitare il consumo di suolo e rendere fattibili gli interventi previsti graduando il processo di trasformazione fisica e funzionale in modo da collegarla alla programmazione annuale e monitorare l'attuazione nel tempo;
- g) di prevedere l'attuazione del PUC attraverso più Piani Operativi Comunali (P.O.C.), il primo dei quali riguarderà gli interventi di maggiore rilievo rispetto alle iniziative pubbliche in corso e previste come prioritarie ed interesserà principalmente le aree centrali di ciascun nucleo urbano;
- h) di incaricare il Responsabile del Settore Urbanistico, nella sua qualità di Rup per il PUC, per tutti gli adempimenti afferenti al prosieguo dell'iter formativo del PUC e della VAS, invitandolo all'adozione di tutti i necessari ed opportuni atti connessi e conseguenti.

Il RUP  
Ing. Francesco Sarricola

L'ASSESSORE ALL'URBANISTICA E PIANIFICAZIONE TERRITORIALE

ARCH. GIANFRANCO CICCARIELLO



COMUNE DI CENTOLA

Via Tasso, 5 - 84051 Centola (SA) tel. 0974370711 fax 0974370741 e-mail: edilizia@comune.centola.sa.it

## COMUNE DI CENTOLA

Allegato alla DGC N. 114 DEL 27/04/2018


**OGGETTO: PRELIMINARE DI PIANO URBANISTICO COMUNALE – RAPPORTO AMBIENTALE PRELIMINARE – APPROVAZIONE AI SENSI DEL REGOLAMENTO PER IL GOVERNO DEL TERRITORIO N. 5/2011 E DEL RELATIVO MANUALE OPERATIVO.**

### PARERE DEL RESPONSABILE DEL SERVIZIO

Il sottoscritto responsabile del servizio, con riferimento alla proposta di deliberazione in oggetto indicata, ai sensi e per gli effetti di quanto stabilito dall'art. 49, comma 1 e 2, e art. 147 bis, approvato con Decreto Legislativo 18.08.2000 n. 267, esprime parere **FAVOREVOLE** in ordine alla regolarità tecnica e alla correttezza e regolarità dell'azione amministrativa.

Centola, 27/04/2018

Il Responsabile Servizio  
Ing. Francesco SARNICOLA




### PARERE DEL RESPONSABILE DEL SERVIZIO FINANZIARIO

Il sottoscritto Responsabile del Servizio Finanziario, con riferimento alla proposta di deliberazione in oggetto indicata, ai sensi e per gli effetti di quanto stabilito dall'art. 49, comma 1 e 2, del T.U. approvato con Decreto Legislativo 18.08.2000 n. 267,

- ☐ Esprime **PARERE FAVOREVOLE** in ordine alla regolarità contabile;
- ☒ Attesta che il parere non è stato espresso in quanto non comporta riflessi diretti o indiretti sulla situazione economica – finanziaria o sul patrimonio dell'Ente;

Centola, 27/04/2018

Il Responsabile Servizio  
Rag. Vincenzo CAMMARANO







## COMUNE DI CENTOLA

VIA TASSO – Prov. di SALERNO- C.A.P. 84051 - Tel. 0974-370711  
PARCO NAZIONALE DEL CILENTO ALBURNI E VALLO DI DIANO

### VERBALE DI DELIBERAZIONE DELLA GIUNTA COMUNALE – ORIGINALE –

N. 114	OGGETTO:
del 27/04/2018	PRELIMINARE DI PIANO URBANISTICO COMUNALE – RAPPORTO AMBIENTALE PRELIMINARE – APPROVAZIONE AI SENSI DEL REGOLAMENTO PER IL GOVERNO DEL TERRITORIO N. 5/2011 E DEL RELATIVO MANUALE OPERATIVO.

Il presente verbale viene così sottoscritto:

IL SINDACO  
(dott. Carmelo STANZIOLA)



IL SEGRETARIO COMUNALE  
(dott. Aniello MAIESE)

Certificato di esecutività

☒ La presente deliberazione è stata dichiarata immediatamente eseguibile per espressa dichiarazione della Giunta Comunale ai sensi dell'art. 134, 4° comma D. Lgs. n. 267/2000.

☐ La presente deliberazione diviene esecutiva il decimo dopo la pubblicazione come sopra ai sensi del successivo art. 134, comma 3, del D. Lgs. n. 267/2000.

IL SEGRETARIO COMUNALE  
(Dott. Aniello MAIESE)

COMUNICAZIONE AI CAPIGRUPPO CONSILIARI  
(art. 125 - comma 1 - decreto legislativo n° 267/2000)

Si dà atto che del presente verbale viene data comunicazione oggi 10-05-2018 prot. n. \_\_\_\_\_ giorno di pubblicazione - ai capigruppo consiliari, ai sensi dell'art. 125 - comma 1 - d.Lgs. n° 267/2000.

Data 10-05-2018

Addetto alle pubblicazioni  
(Istruttore Meri CAPURSO)

#### Certificato di Pubblicazione

Certifico che la presente deliberazione è stata pubblicata all'albo pretorio comunale oggi 10-05-18 e vi rimarrà pubblicata per quindici giorni consecutivi, ai sensi dell'art. 124 primo comma D. Lgs n. 267/2000.  
Data 10-05-2018

Addetto alle pubblicazioni  
(Istruttore Meri CAPURSO)